



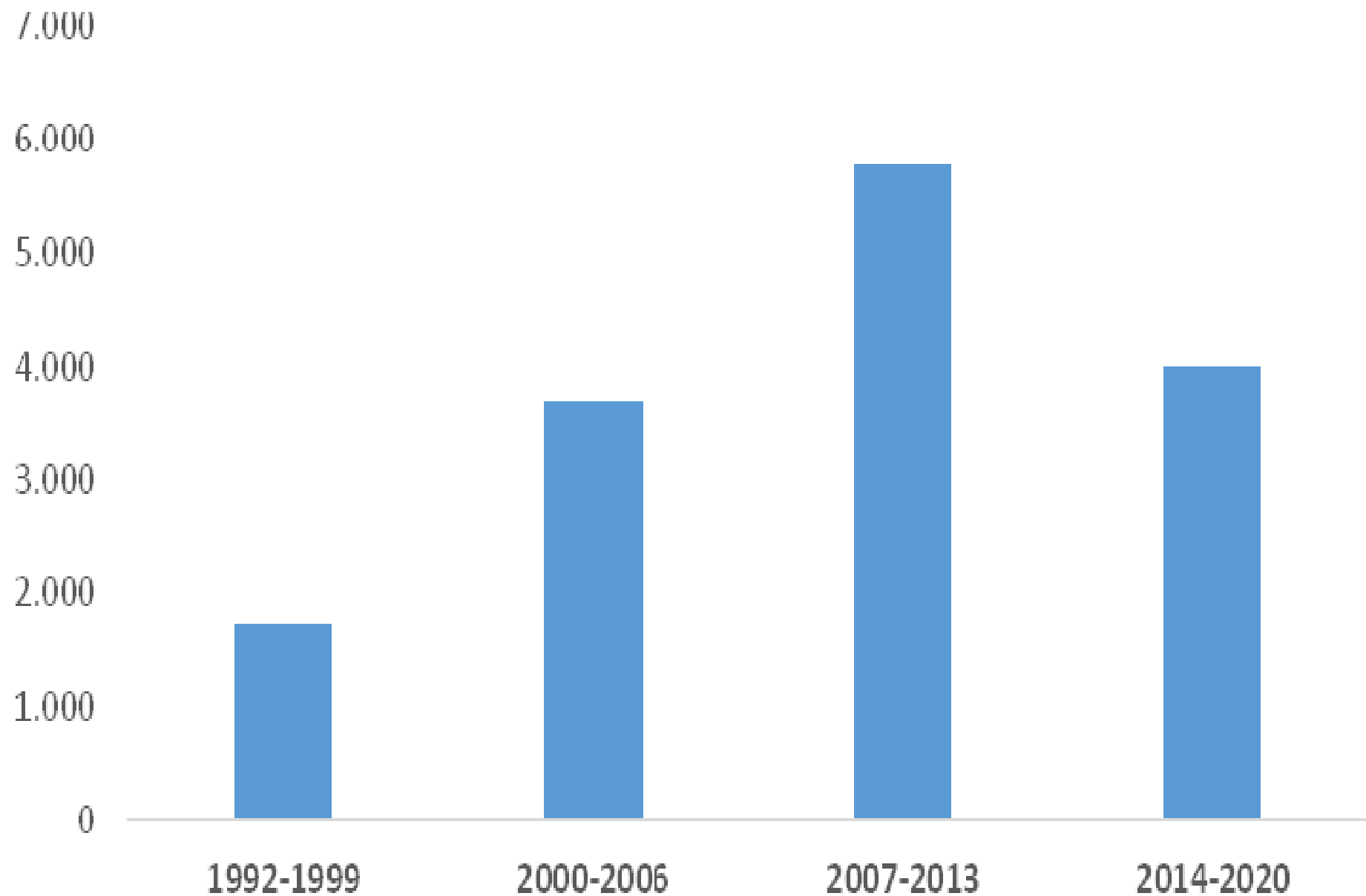
GOBIERNO  
DE ESPAÑA

MINISTERIO  
DE AGRICULTURA Y PESCA,  
ALIMENTACIÓN Y MEDIO AMBIENTE

# Medida agroambiente y clima en los Programas españoles de desarrollo rural

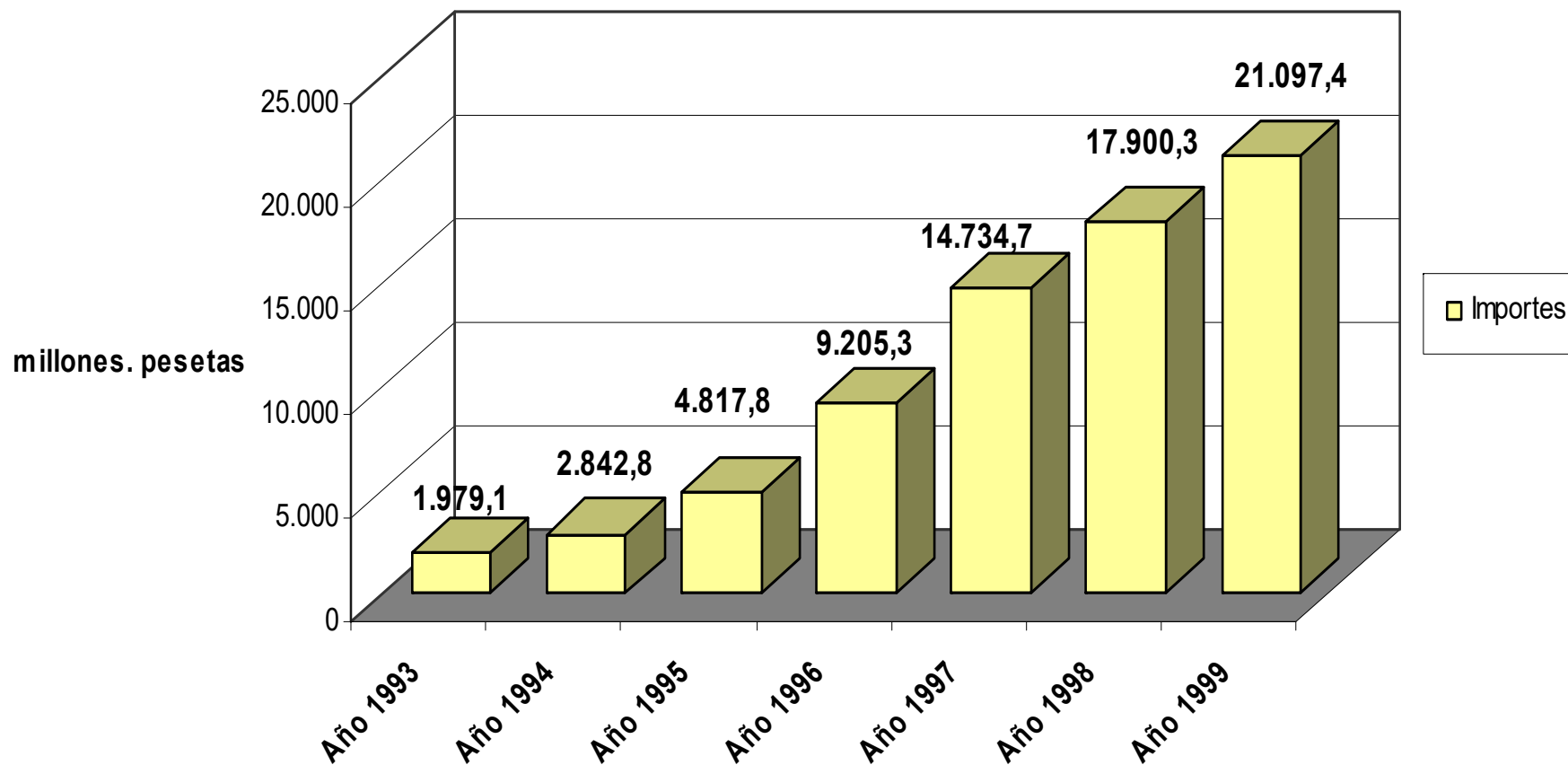
Dirección General de Desarrollo Rural y Política Forestal  
Ministerio de Agricultura y Pesca, Alimentación y Medio Ambiente  
Madrid, 15 de Marzo de 2017

## Evolución de la superficie acogida (miles ha.)

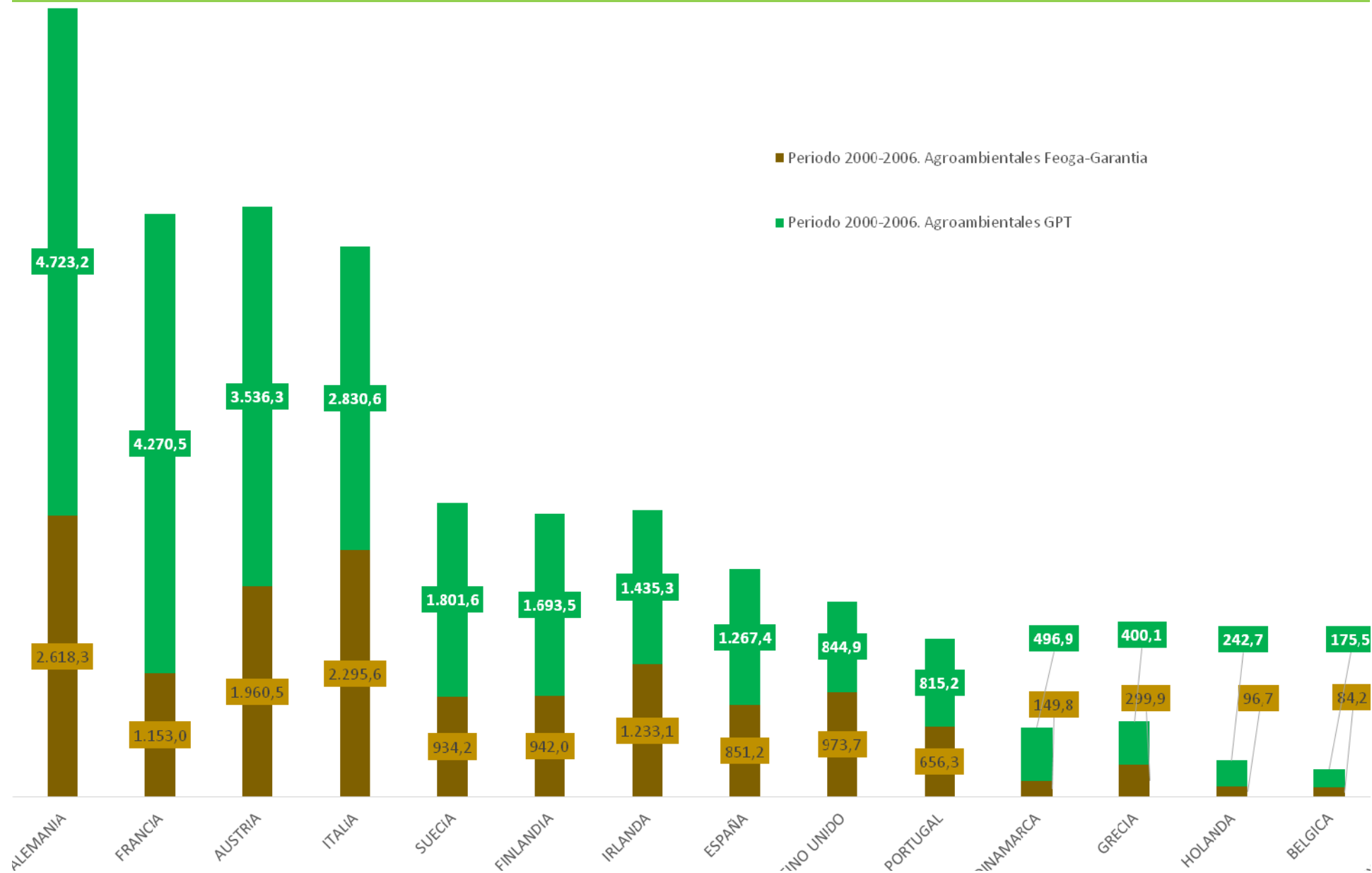


# EVOLUCIÓN DE LOS PAGOS PROGRAMA AGROAMBIENTAL. 1993-99

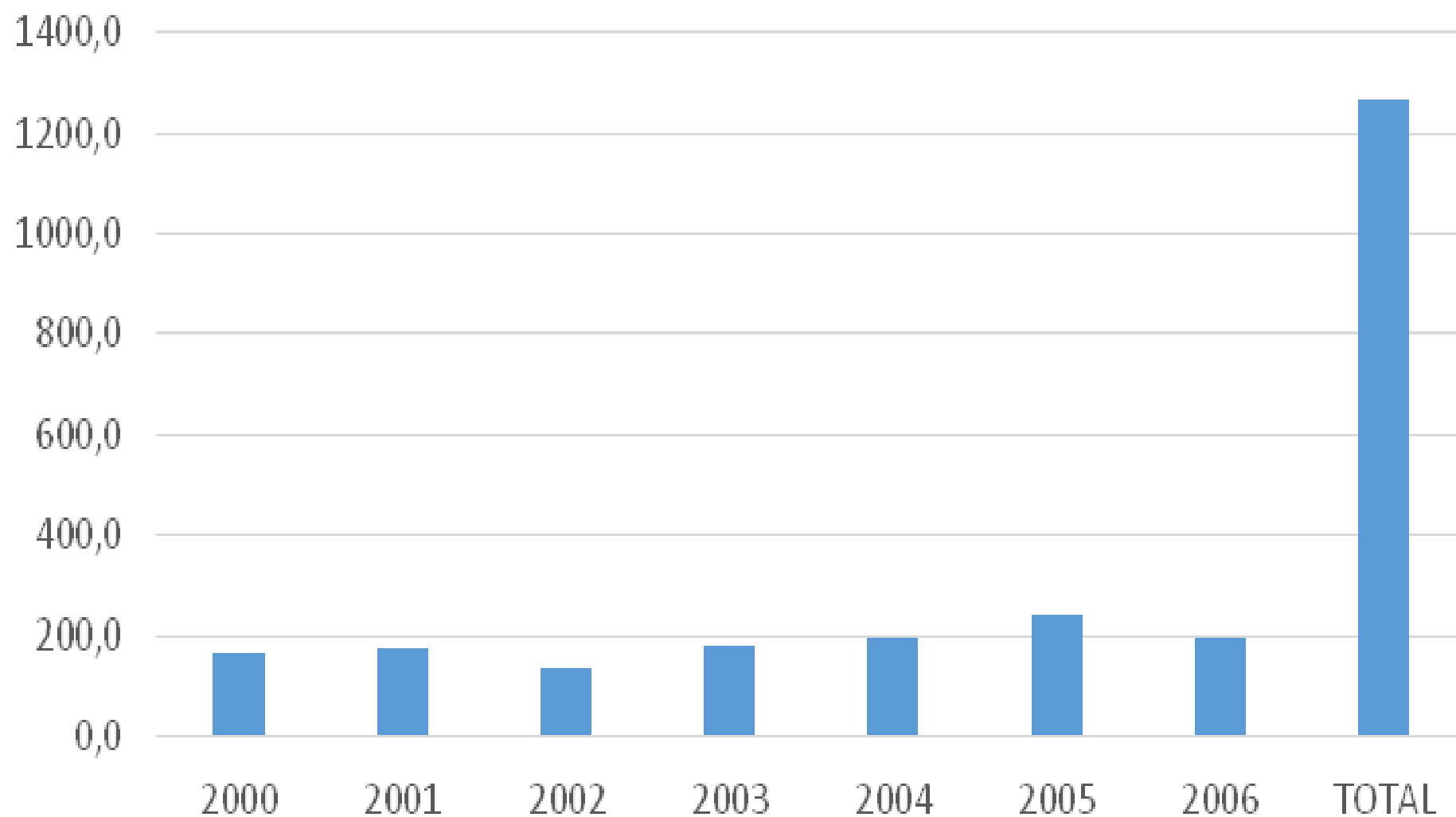
**TOTAL: 72.577,4 millones de pesetas (435,5 millones €)**



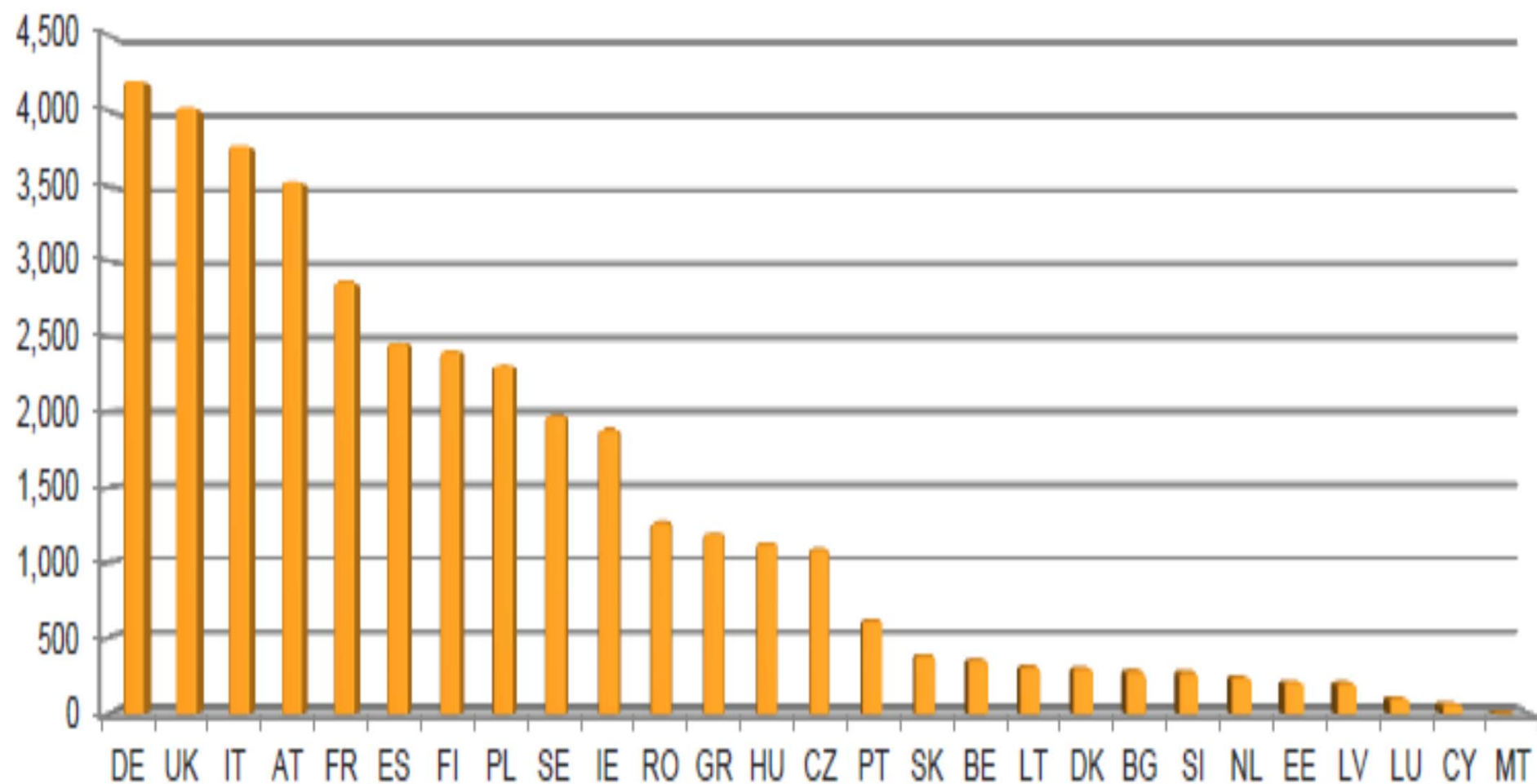
# FINANCIACIÓN MEDIDAS AGROAMBIENTALES.2000-2006



## Evolución de los pagos en España(meuros) Periodo 2000-2006

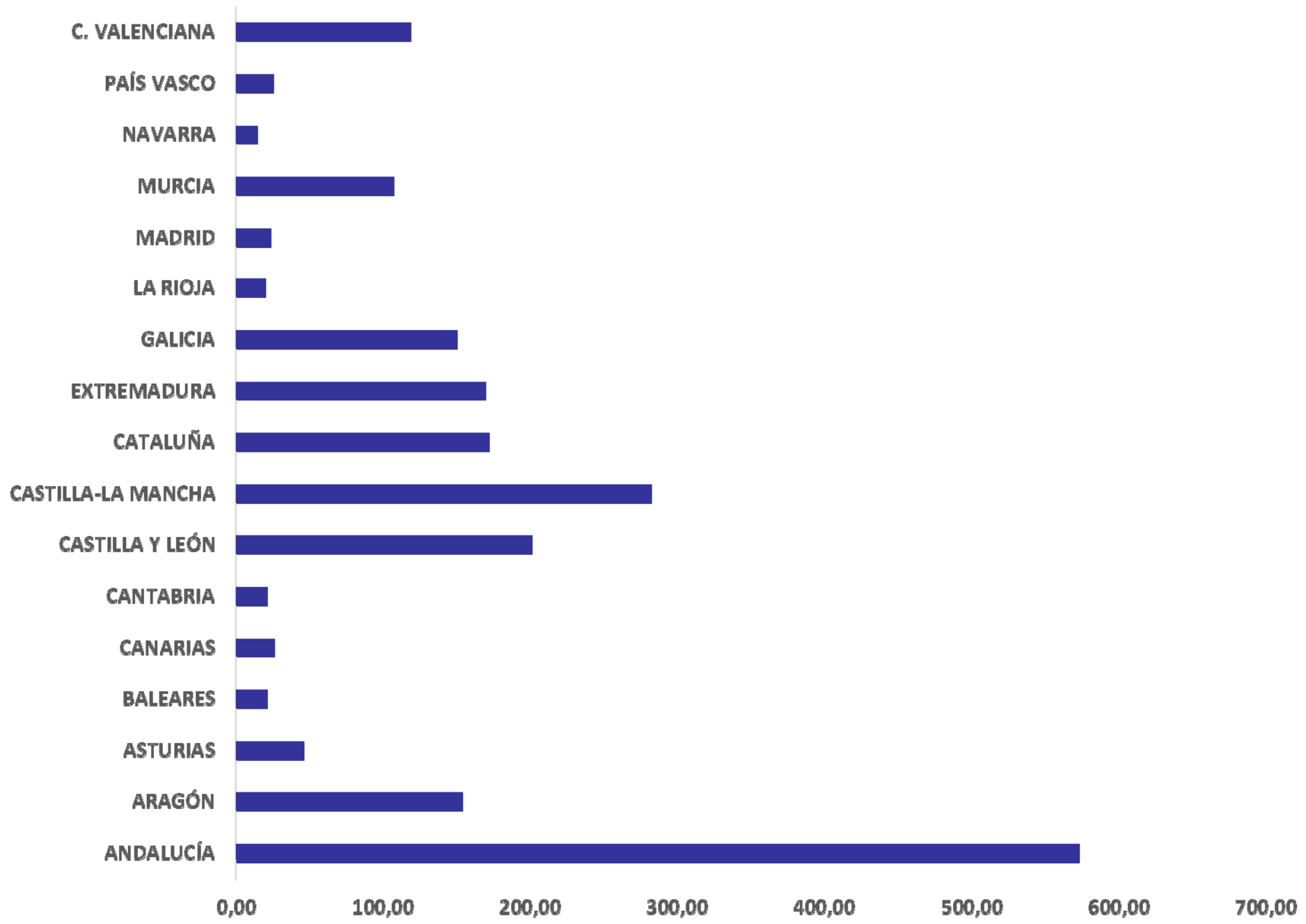


## Programmed total public expenditure on measure 214 per MS for 2007-2013 (in million EURO)

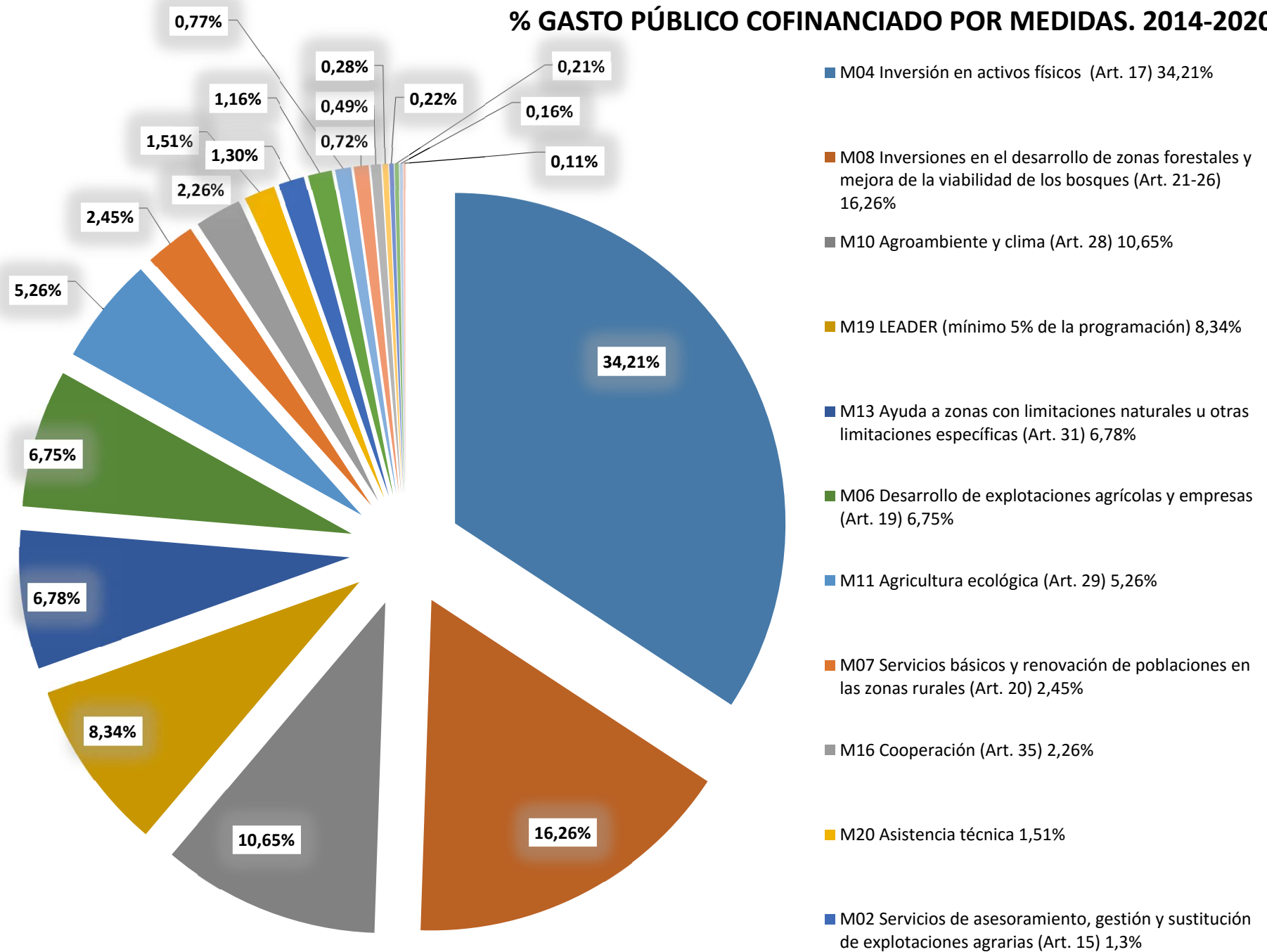


<http://enrd.ec.europa.eu>

GPT M214(Mill.€). 2007-2013



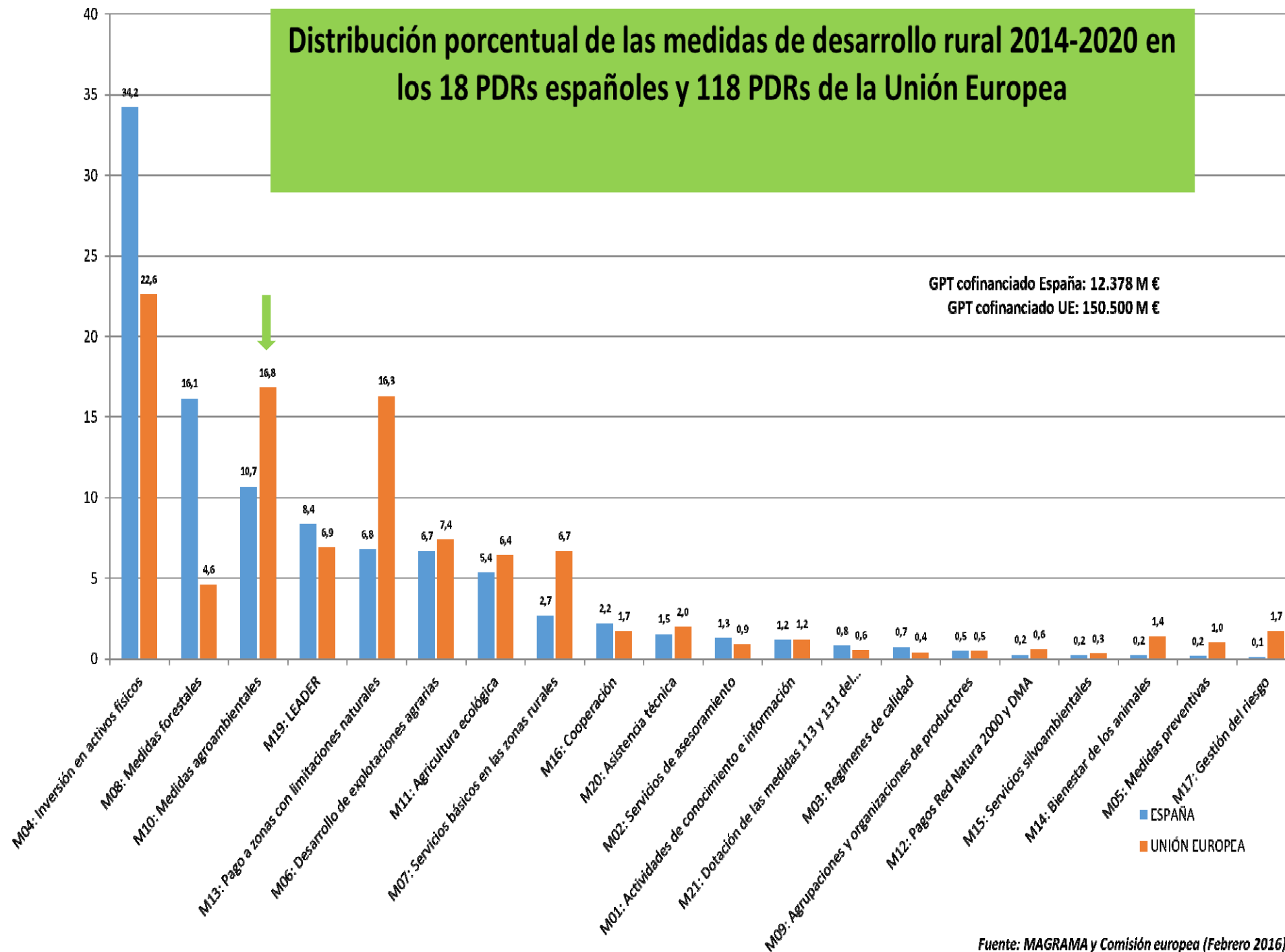
## % GASTO PÚBLICO COFINANCIADO POR MEDIDAS. 2014-2020





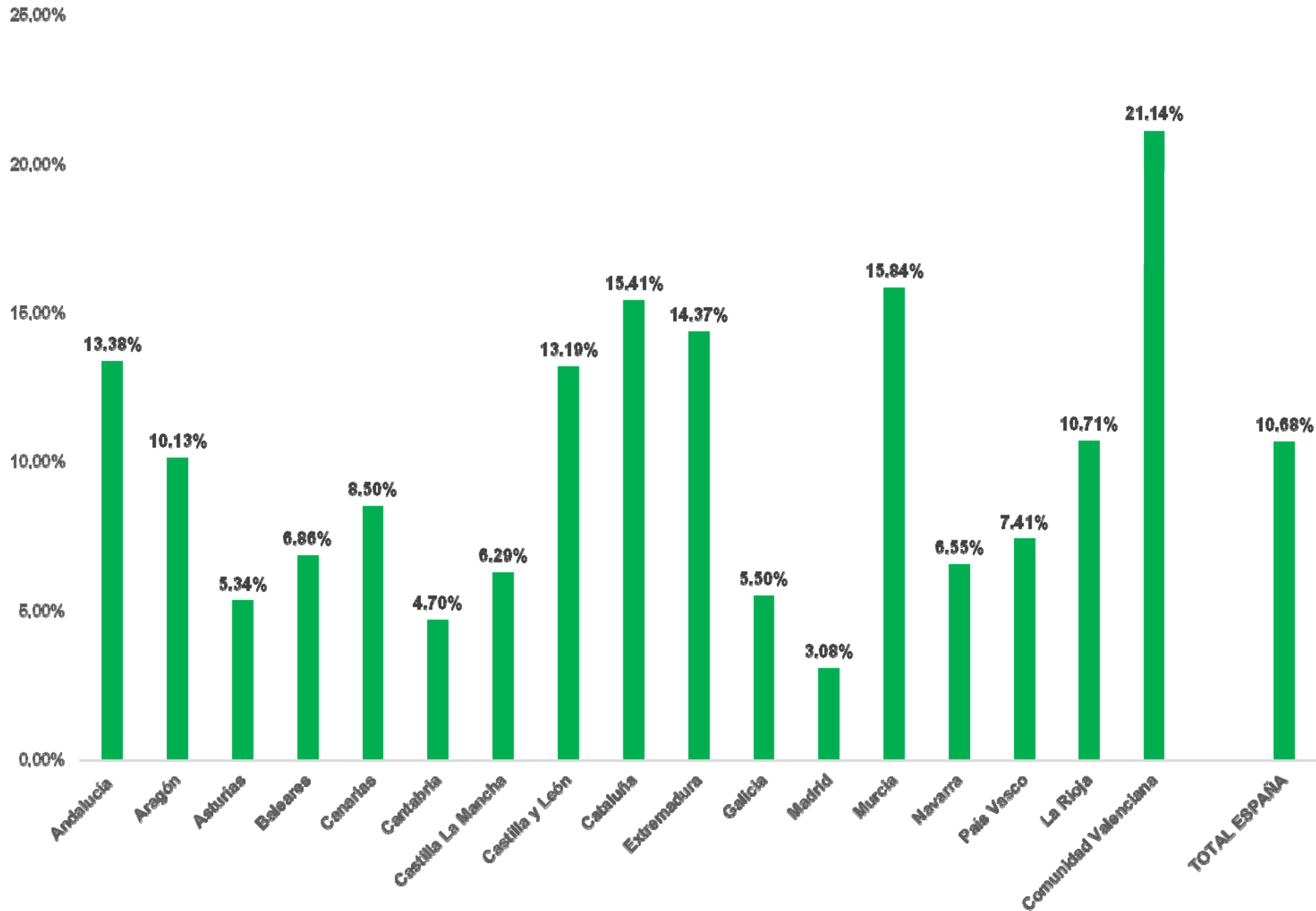
PDR 2014-2020	M10 GPT (mill. €) 2014-2020
ANDALUCÍA	328,04
ARAGÓN	96,24
ASTURIAS, PRINCIPADO DE	38,67
BALEARES	9,96
CANARIAS	15,75
CANTABRIA	21,20
CASTILLA Y LEÓN	218,50
CASTILLA-LA MANCHA	93,68
CATALUÑA	125,00
COMUNITAT VALENCIANA	81,40
EXTREMADURA	170,78
GALICIA	65,32
MADRID	3,72
MURCIA	55,17
NAVARRA	20,97
PAÍS VASCO	17,23
RIOJA	21,50
<b>TOTAL CCAA</b>	<b>1.383</b>

## Distribución porcentual de las medidas de desarrollo rural 2014-2020 en los 18 PDRs españoles y 118 PDRs de la Unión Europea



Fuente: MAGRAMA y Comisión europea (Febrero 2016)

## % M10 sobre GPT. 2014-2020



## Retos que se pretenden afrontar con la PAC 2014-2020

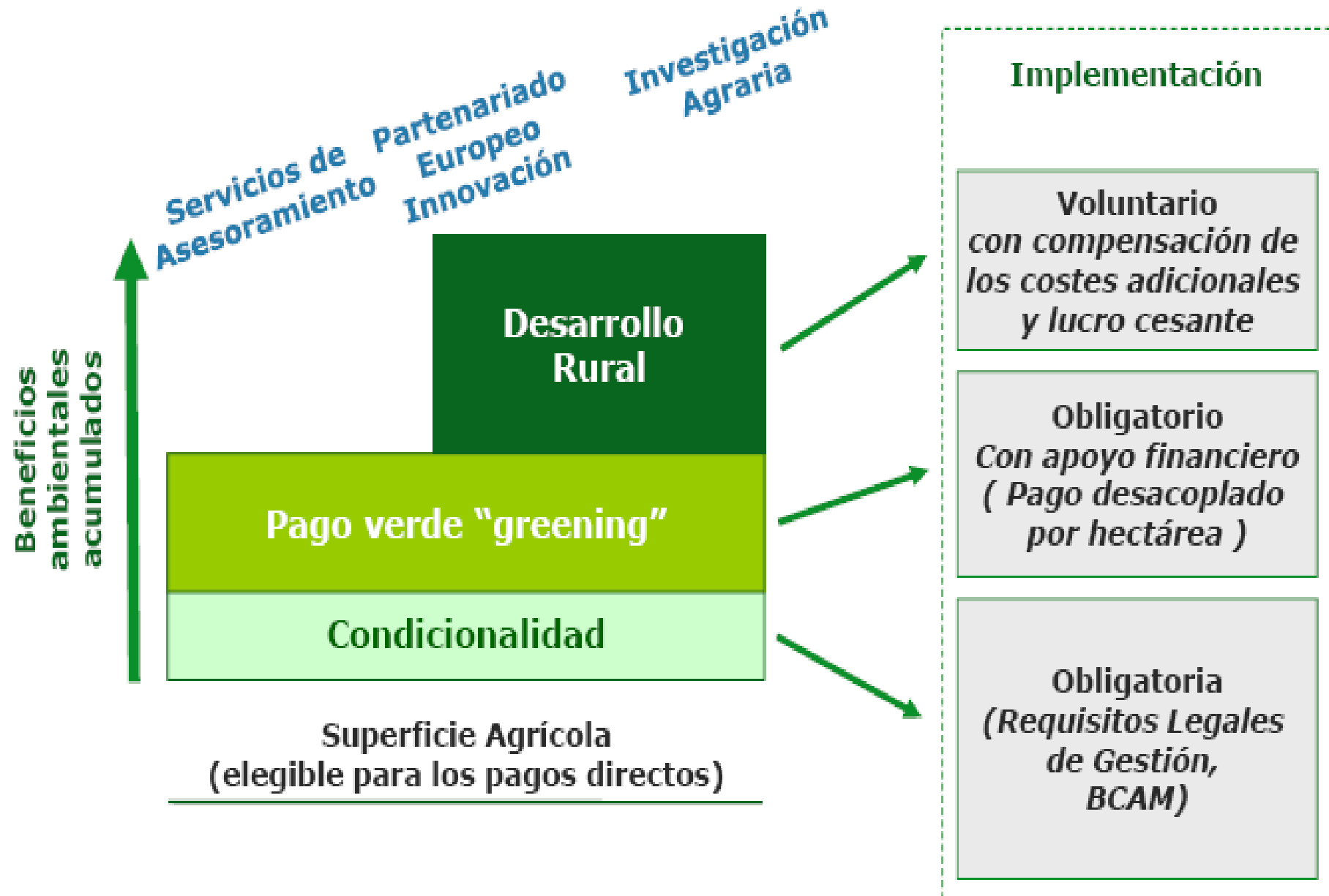
### Retos económicos

- Seguridad alimentaria
- Variabilidad de los precios
- Crisis económica

### Retos ambientales

- Emisiones de gases de efecto invernadero
- Degradación de los suelos
- Calidad del agua y del aire
- Hábitats y biodiversidad

# La arquitectura verde de la nueva PAC



# LEGISLACIÓN BÁSICA. 2014-2020

**REGLAMENTO (UE) 1305/2013** DEL PARLAMENTO EUROPEO Y DEL CONSEJO de 17 de diciembre de 2013, relativo a la ayuda al desarrollo rural a través del Fondo Europeo Agrícola de Desarrollo Rural (FEADER).

**Reglamento Delegado (UE) 807/2014** de la Comisión que completa al anterior, e introduce disposiciones transitorias

**Reglamento Delegado (UE) 808/2014** de la Comisión, por el que se establecen disposiciones de aplicación del 1305/2013

**Reglamento Delegado (UE) 809/2014** de la Comisión por el que se establecen disposiciones de aplicación del Reglamento 1306/2013, en lo que se refiere al sistema integrado de gestión y control, las medidas de desarrollo rural y la condicionalidad

# **...TRES OBJETIVOS TRANSVERSALES**

**Innovación**

**Medioambiente**

**Atenuación y adaptación cambio climático**

# ESTRUCTURA DE PROGRAMACIÓN

✓ **ACUERDO DE ASOCIACIÓN**

✓ **PROGRAMAS REGIONALES y MARCO NACIONAL**

✓ **PROGRAMA NACIONAL**



# TASA DE COFINANCIACIÓN

- Extremadura y Canarias: 85% (Regiones menos desarrolladas)
- Andalucía, Galicia y Castilla la Mancha: 75%
- Murcia: 63%
- Resto: 53%
- Nota: "regiones menos desarrolladas": regiones cuyo producto interior bruto (PIB) per cápita es menor del 75% de la media de la UE-27"

# MEDIDA AGROAMBIENTE Y CLIMA 2014-2020

## **M10. Medida agroambiente y clima (obligatoria en los PDRs):**

**Objetivo:** mantenimiento de prácticas beneficiosas para el MA o fomento de los cambios en las prácticas agrarias para aportación positiva al MA.

**Beneficiarios:** agricultores, otros gestores de tierras, grupos de agricultores y de otros gestores de tierras.

**Ayuda (€/ha y año)** que compensa, todos o parte de, los costes adicionales y lucro cesante derivados de la realización en tierras agrarias de **compromisos agroambientales o climáticos que vayan más allá de los requisitos obligatorios.**

**Requisitos obligatorios (línea de base):** condicionalidad, requisitos mínimos de utilización de abonos y fitosanitarios y otros establecidos en la legislación nacional, y mantenimiento de la superficie agrícola en un estado adecuado y actividad mínima.

**Periodo de la ayuda:** 5-7 años, posibilidad de periodos más cortos tras el periodo inicial.

# Superficies elegibles

Las ayudas se concederán, en base a los compromisos, en tierras agrícolas.

La tierra agraria, además de la superficie agrícola tal como se define en el artículo 4 del reglamento 1307/2013, puede incluir superficie potencialmente agraria, como superficie abandonada que haya tenido anteriormente un uso agrario como tierras de cultivo, cultivos permanentes o pastos y pastizales permanentes. (MN)

PDR 2014-2020	Superficie (ha)
ANDALUCÍA	578.910
ARAGÓN	381.801
ASTURIAS, PRINCIPADO DE	120.000
BALEARES	8.835
CANARIAS	55.726
CANTABRIA	27.350
CASTILLA Y LEÓN	1.175.000
CASTILLA-LA MANCHA	594.000
CATALUÑA	94.103
COMUNITAT VALENCIANA	2.940
EXTREMADURA	538.318
GALICIA	74.100
MADRID	58.840
MURCIA	110.353
NAVARRA	60.000
PAÍS VASCO	26.206
RIOJA	87.500
<b>TOTAL CCAA</b>	<b>3.993.982</b>

# Tipos de operaciones

- **Básicas:** compromisos relativamente poco ambiciosos que podrían cumplir **un gran número de agricultores en muchas zonas.** (Ejemplo: mantenimiento del rastrojo )

*Beneficio ambiental en una zona amplia del territorio.*

- **Operaciones específicas:** compromisos adaptados a determinadas áreas, producciones, problemas concretos, destinadas a un menor número de agricultores. (**ejemplo: mantenimiento de un hábitat** )

*Beneficio ambiental localizado.*

# Compromisos

Dirigidos a:



Mantener prácticas agrarias  
beneficiosas para el medio  
ambiente en riesgo de abandono



Implantar prácticas agrarias  
beneficiosas para el medio  
ambiente